

Согласовано

Глава администрации

с.Рогун-Каж

А.Б. Элтамиров

2014г.




Утверждаю

Директор МБОУ «ООШ

с.Ишхой-Хутор»

У.Ш.Юсупова

2014г.



Согласовано

Начальник ГИБДД ОМВД России

по Ножай-Юртовскому району ЧР

В.Б.Адуев

2014г.



ПАСПОРТ

дорожной безопасности образовательного учреждения

**МБОУ «ООШ с.Ишхой-Хутор Ножай-Юртовского
муниципального района»**

Общие сведения

МБОУ «ООШ с.Ишхой-Хутор Ножай-Юртовского муниципального района»

Тип ОУ: общеобразовательное учреждение.

Юридический адрес ОУ:366241, Российская Федерация, Чеченская Республика, Ножай-Юртовский район, с.Ишхой-Хутор, ул.Р.А.Кадырова,14

Фактический адрес ОУ: Российская Федерация, Чеченская Республика, Ножай-Юртовский район, с.Ишхой-Хутор, ул.Р.А.Кадырова,14

Руководители ОУ:

Директор

Юсупова Умидат Шамсудиновна

тел. 8928-888-34-21

Заместитель директора
по учебной работе

Юсупова Умжат Баудиновна

тел.8928-648-87-98

Заместитель директора
по воспитательной работе

нет

Главный специалист отдела
обеспечения и прав участников
образовательного процесса РОО

Бетерсултанов У.С. 8928-740-16-19

Ответственный работник дорожно-
эксплуатационной организации
осуществляющий содержание ТСОДД

8928- 784-18-61

Ответственные работники
за мероприятия по профилактике
детского травматизма:

Учитель ОБЖ Соколов Роман
Александрович
8928 -641-37-31

Количество учащихся: 36

Наличие уголка по БДД: коридор

Наличие класса по БДД: нет

Время занятий в ОУ:

9.00-17.40

внеклассные занятия: 14:00 – 16:00

Телефоны оперативных служб:

Пожарная охрана – 01

Полиция - 02

Скорая -03

Служба газа – 04

Единая служба

спасения – дежурная часть ГИБДД - 112

Содержание

I. План-схемы ОУ.

- 1) район расположения ОУ, пути движения транспортных средств и детей (учеников, обучающихся);
- 2) организация дорожного движения в непосредственной близости от образовательного учреждения с размещением соответствующих технических средств, маршруты движения детей и расположение парковочных мест;
- 3) пути движения транспортных средств к местам разгрузки/погрузки и рекомендуемых безопасных путей передвижения детей по территории образовательного учреждения.

I. План-схемы ОУ.

План-схема района расположения ОУ, пути движения транспортных средств и детей (учеников)

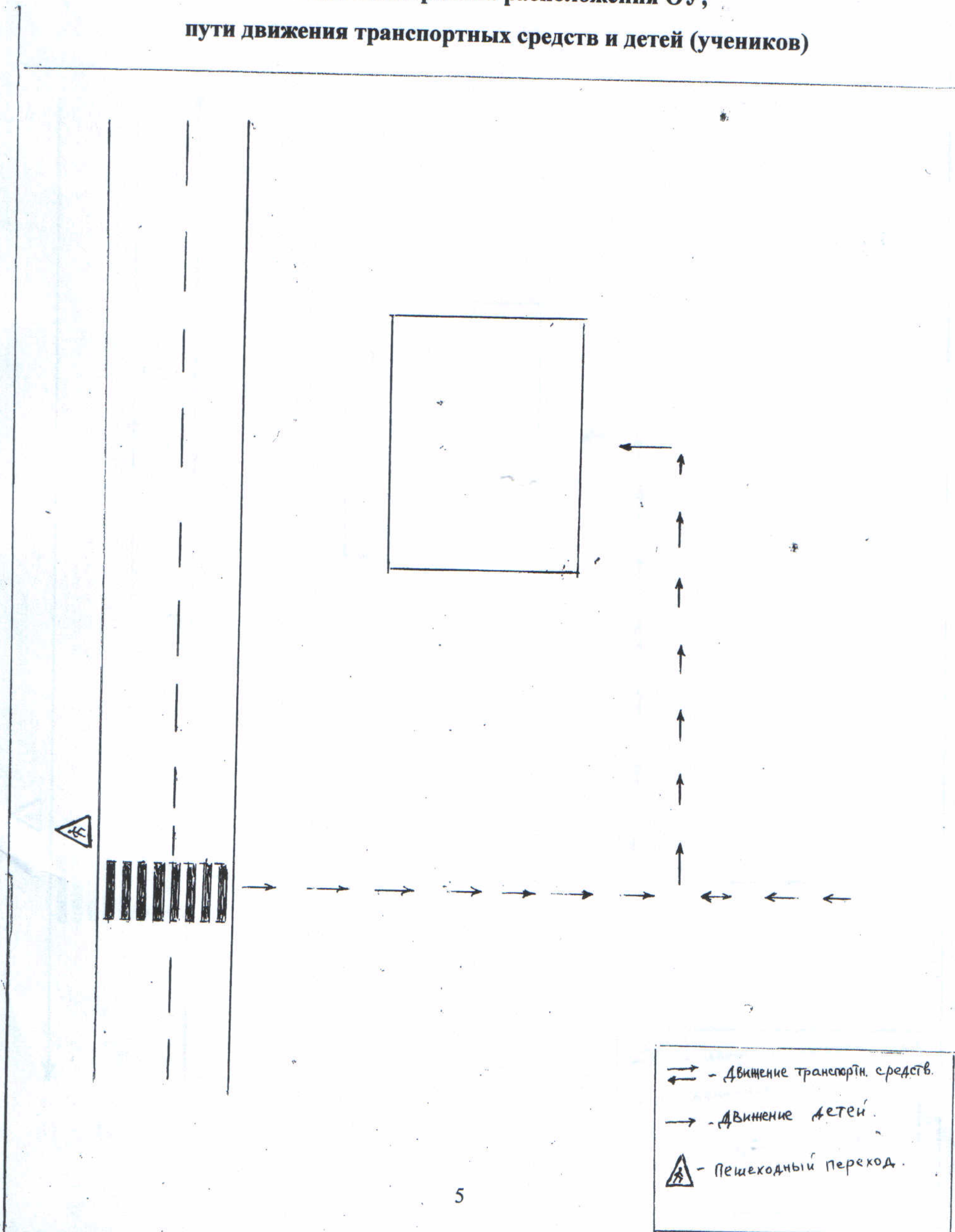
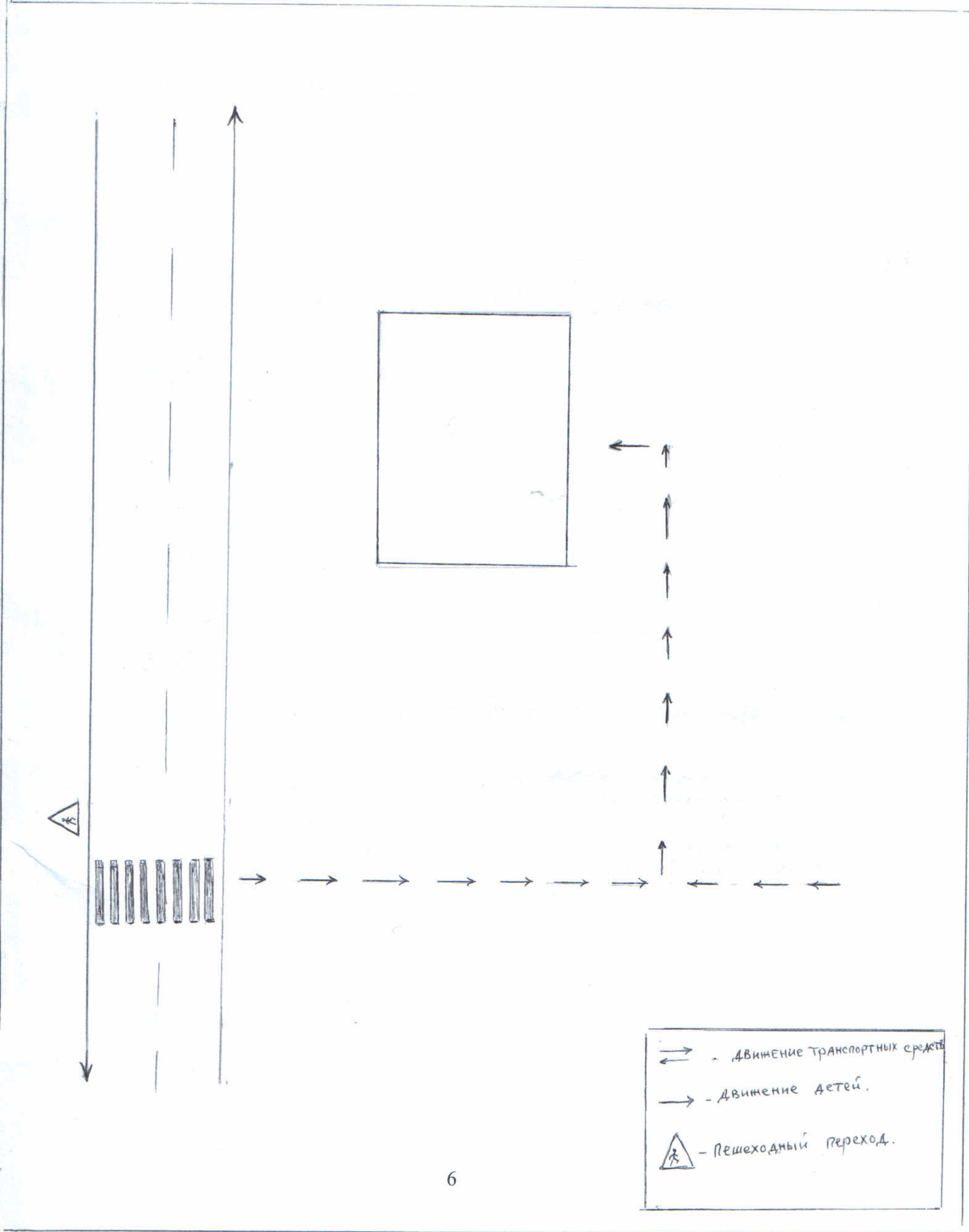


Схема организации дорожного движения в непосредственной близости от образовательного учреждения с размещением соответствующих технических средств, маршруты движения детей и расположение парковочных мест



⇔ - движение транспортных средств
→ - движение детей.
△ - пешеходный переход.

План движения транспортных средств к местам разгрузки /погрузки и рекомендуемые пути передвижения детей по территории образовательного учреждения

